

GMINA SUŁÓW
 MIEJSCOWY PLAN ZAGOSPODAROWANIA PRZESTRZENNEGO
 DLA FRAGMENTÓW OBREBÓW: DESZKOWICE I,
 KOLONIA KAWĘCZYN, ROZŁOPY, KULIKÓW, MICHAŁÓW,
 MICHAŁÓW PGR, SĄSIADKA, SUŁÓW, SUŁÓWEK I TWORYCZÓW

CZĘŚĆ GRAFICZNA PLANU MIEJSCOWEGO NR 3
OBREB SĄSIADKA



LEGENDA

OZNACZENIA OBOWIAZUJĄCE

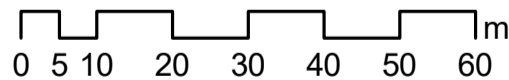
-  GRANICA OBSZARU OBJĘTEGO MIEJSCOWYM PLANEM ZAGOSPODAROWANIA PRZESTRZENNEGO
-  LINIA ROZGRANICZAJĄCA TERENY O RÓŻNYM PRZEZNACZENIU LUB RÓŻNYCH ZASADACH ZAGOSPODAROWANIA
-  NIEPRZEKACZALNA LINIA ZABUDOWY
- 1UH-PP-PS** SYMBOL TERENU
- PRZEZNACZENIE TERENU**
-  **UH-PP-PS** TEREN USŁUG HANDLU LUB PRODUKCJI PRZEMYSŁOWEJ LUB SKŁADÓW I MAGAZYNÓW
-  GRANICA OBSZARU NATURA 2000 "OSTOJA NIELISKA PLB060020"

PEŁNE OBJAŚNIENIA OZNACZEŃ GRAFICZNYCH ZAWARTE SĄ W CZĘŚCI TEKSTOWEJ PLANU MIEJSCOWEGO

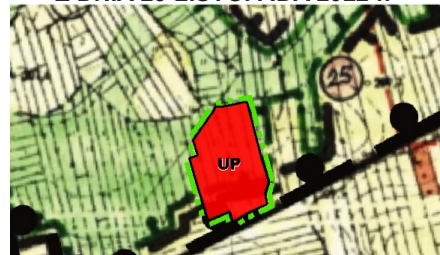
ŹRÓDŁO POCHODZENIA UŻYTEGO MATERIAŁU PAŃSTWOWEGO ZASOBU GEODEZYJNEGO I KARTOGRAFICZNEGO - STAROSTWO POWIATOWE W ZAMOŚCIU

skala 1: 1000




UKŁAD WSPÓRZĘDNYCH PL-2000
 PAS POŁUDNIKOWY NR 8



WYRYS ZE STUDIUM UWARUNKOWAŃ I KIERUNKÓW ZAGOSPODAROWANIA PRZESTRZENNEGO GMINY SUŁÓW UCHWAŁA NR XLIV/270/2022 Z DNIA 25 LISTOPADA 2022 r.



OZNACZENIA ZMIANY STUDIUM NR 3

-  GRANICA OBSZARÓW OBJĘTYCH ZMIANĄ STUDIUM
-  LINIA ROZDZIELAJĄCA
-  **UP** TEREN DLA DZIAŁALNOŚCI GOSPODARZEJ - PRZEMYSŁOWEJ, USŁUGOWEJ ORAZ BAZ SKŁADÓW I MAGAZYNÓW